





VYMEZENÍ VEŘEJNĚ PROSPĚŠNÝCH STAVEB A OPATŘENÍ, ASANACÍ SE NEMĚNÍ, STÁVAJÍCÍ  
 LEGENDA VÝKRESU Č. 3 - VÝKRES VPS, OPATŘENÍ A ASANACÍ SE RUŠÍ NAHRAZUJE NOVOU  
 LEGENDOU:

PLOCHY A KORIDORY S MOŽNOSTÍ VYVLASTNĚNÍ	
<b>VEŘEJNÁ INFRASTRUKTURA</b>	
	<b>DOPRAVNÍ INFRASTRUKTURA</b>
	<b>V-D1</b> Stavba pěšího propojení mezi historickou a novou částí sídla <b>V-D2</b> Stavební úpravy silnic III. třídy za účelem zlepšení normových parametrů trasy
	<b>TECHNICKÁ INFRASTRUKTURA</b>
	<b>V-T1</b> Výstavba nové trafostanice včetně el. přípojky VN <b>V-T2</b> Výstavba sítě technického vybavení v koridoru šíře 15 m v jižní části sídla
<b>VEŘEJNĚ PROSPĚŠNÁ OPATŘENÍ</b>	
	<b>VEŘEJNĚ PROSPĚŠNÁ OPATŘENÍ</b>
	<b>V-U</b> Založení prvků územního systému ekologické stability
	<b>Hranice řešeného území</b>

## NÁVRH PRO VEŘEJNÉ PROJEDNÁNÍ

# ÚZEMNÍ PLÁN JÁMY ZMĚNA č.I

ZAKÁZKOVÉ ČÍSLO : 3/3/20 DATUM : LISTOPAD 2020  
 POŘIZOVATEL : MěÚ ŽDĀR NAD SÁZAVOU, ODBOR STAVEBNÍ A ÚZEMNÍHO PLÁNOVÁNÍ  
 ZPRACOVATEL : PAVEL ONDRÁČEK, STUDIO P, NĀDRAŽNÍ 52, ŽDĀR NAD SÁZAVOU  
 SPOLUPRÁCE : ING. ARCH JAN PSOTA, ČKA 1042

VÝKRES ČÍSLO : **ZI.3** MĚŘÍTKO : 1:5000  
 VÝKRES VEŘEJNĚ PROSPĚŠNÝCH STAVEB A OPATŘENÍ, ASANACE - VÝŘEZ