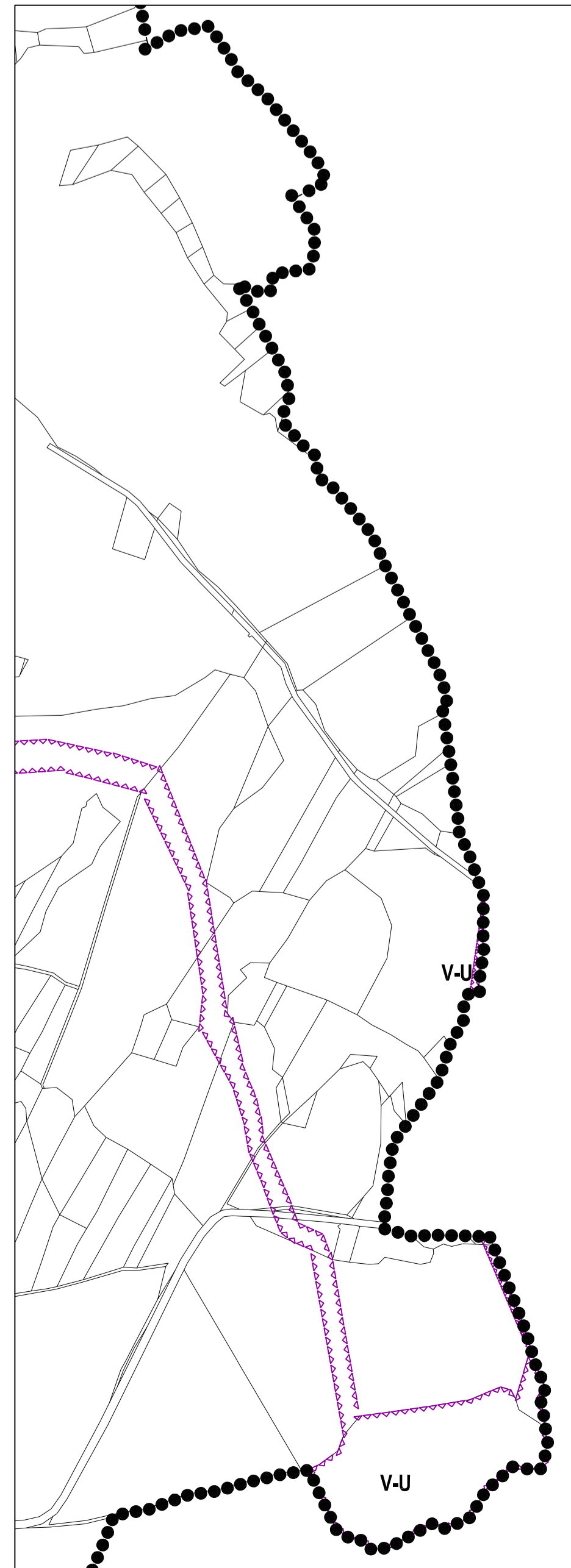

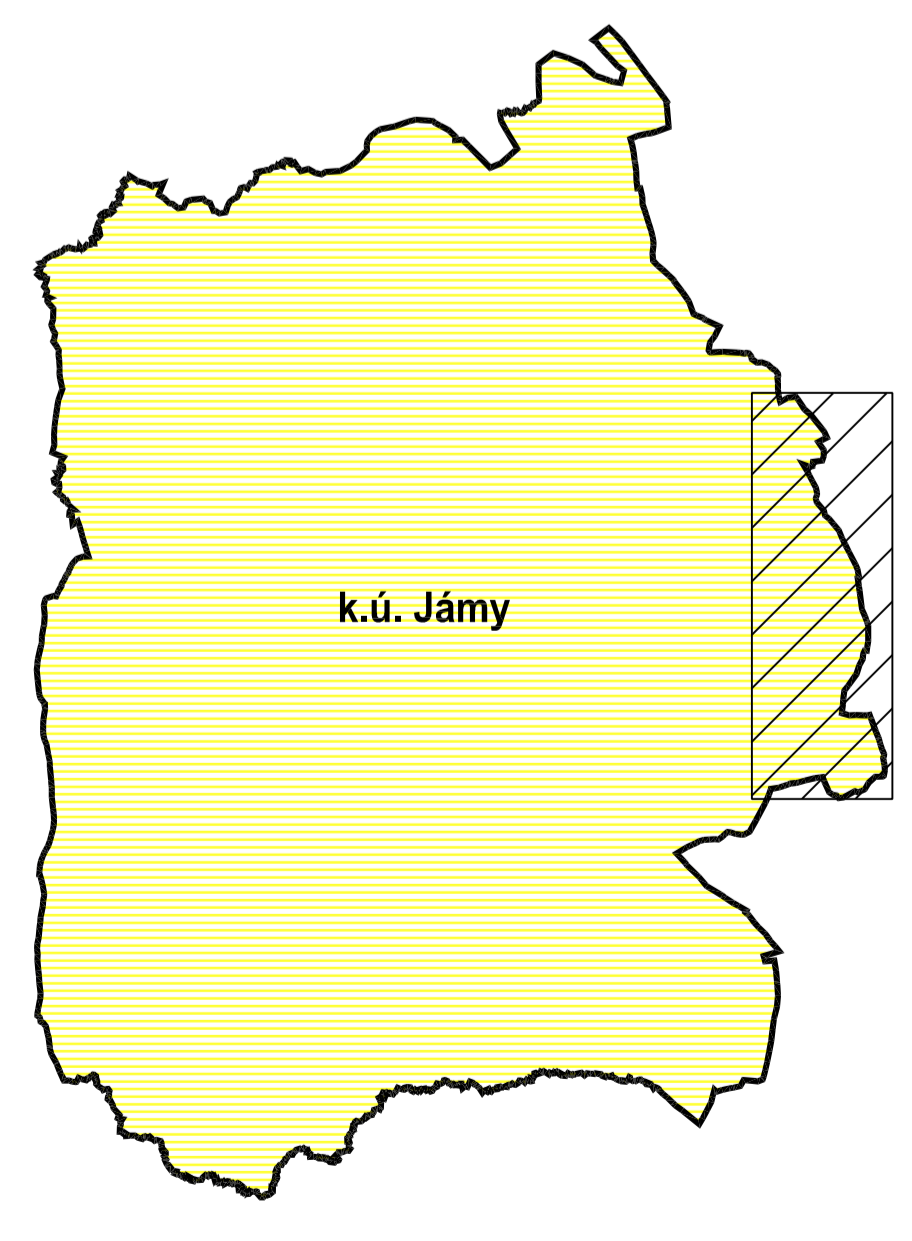


<b>PLOCHY A KORIDORY S MOŽNOSTÍ VYVLASTNĚNÍ</b> (dle § 170 zákona č. 183/2006 Sb.) - na tyto plochy se vztahuje i právo uplatnit § 101 st. zákona	
<b>VEŘEJNÁ INFRASTRUKTURA</b> (dle § 2 odst. 1 písm. k) zák. č. 183/2006 Sb.)	
<b>DOPRAVNÍ INFRASTRUKTURA</b>	
V-D1	Státní pěší praporek přes historickou a novou část sídla
V-D2	Stavění úpravy sídla II. třídy za účelem zlepšení namáhání parametrů úpravy
<b>TECHNICKÁ INFRASTRUKTURA</b>	
V-T1	Výstavba nové trafostanice včetně el. přípojky VN
V-T2	Výstavba síť technického vybavení v kádraru šíře 15 m v jehř sídla
<b>VEŘEJNÉ PROSPĚŠNÁ OPATŘENÍ</b> (dle § 2 odst. 1 písm. m) zák. č. 183/2006 Sb.)	
<b>VEŘEJNÉ PROSPĚŠNÁ OPATŘENÍ</b>	
V-U	Založení prvků územního systému ekologické stability
Hranice řešeného území	

ZÁZNAM O ÚČINNOSTI ÚZEMNÍHO PLÁNU	
ORGÁN VYDÁVAJÍCÍ ÚZEMNÍ PLÁN	
Zastupitelstvo obce Jámky	č. jednací : .....
Datum vydání ÚP :	.....
Datum nabytí účinnosti ÚP :	.....
<b>PORÍZOVATEL :</b> Městský úřad Žďár nad Sázavou, odbor rozvoje a územního plánování, Žitkova 227/1, Žďár nad Sázavou <b>OPRÁVNĚNÁ ÚŘEDNÍ OSOBA PORÍZOVATELE :</b> ..... jméno příjmení funkce podpis datum : .....	



SCHEMA UMÍSTĚNÍ VÝŘEZU VE VZTAHU K ŘEŠENÉMU ÚZEMÍ



## ÚZEMNÍ PLÁN JÁMY - NÁVRH

ZPRACOVATEL : ING. MARIE PŠOTOVÁ, STUDIO P., NÁDRAŽNÍ 52, 59101 ŽDĀR NAD SÁZ. IČ: 13648594  
 ZPRACOVATELSKÝ KOLEKTIV : ING. ARCH. JAN PŠOTA, ING. MARIE PŠOTOVÁ, ING. JIŘÍ HAVEL.  
 PORÍZOVATEL : MĚSTSKÝ ÚŘAD ŽDĀR NAD SÁZAVOU, ODBOR ROZVOJE A ÚZEMNÍHO PLÁNOVÁNÍ  
 ZAKÁZKOVÉ ČÍSLO : 7/IV/05 MĚRÍTKO : 1 : 5000 DATUM : KVĚTEN 2007  
**VÝKRES VPS, OPATŘENÍ A ASANACÍ** **VÝKRES ČÍSLO : 3**  
 Tato projektová dokumentace nesmí být rozmnožována, distribuována či využitelná bez písemného souhlasu zpracovatele.