











LEGENDA

-  HRANICE ŘEŠENÉHO ÚZEMÍ
-  STÁVAJÍCÍ PARCELNÍ HRANICE
-  NAVRŽENÁ PARCELACE
- 1 - 25**
 SMĚRNÝ PŮDORYS NOVÝCH RODINNÝCH DOMŮ A GARÁŽÍ
-  VEŘEJNÁ PROSTRANSTVÍ S PŘEVAŽUJÍCÍ FUNKCÍ TECHNICKÉ A DOPRAVNÍ INFRASTRUKTURY
-  VEŘEJNÁ PROSTRANSTVÍ S PŘEVAŽUJÍCÍ KLIDOVOU FUNKCÍ A VÝSADBOU VZRŮSTNÉ ZELENĚ
-  VEŘEJNÁ PROSTRANSTVÍ S URČENÍM PRO VÝSADBU IZOLAČNÍ ZELENĚ
-  SCHÉMA UMÍSTĚNÍ PILÍŘŮ MĚŘENÍ ENERGIÍ
-  VRSTEVNICE a' 1M
-  NEJBLIŽŠÍ STÁVAJÍCÍ OBJEKTY DLE MAPY KN

ING. MARIE PSOTOVÁ, STUDIO P, NÁDRAŽNÍ 52, 591 01 ŽDĀR NAD SĀZ. IČ: 13648594				
VED. PROJEKTANT	ZODP. PROJEKTANT	VYPRACOVAL		
ING. MARIE PSOTOVÁ	PAVEL ONDRÁČEK	PAVEL ONDRÁČEK		
POŘIZOVATEL : MĚÚ ŽDĀR NAD SĀZAVOU, ODBOR ROZVOJE A ŪZEMNĪHO PLĀNOVÁNĪ				
AKCE :	J Ā M Y ŪZEMNĪ STUDIE - OBYTNÝ SOUBOR 25 RD ROZVOJ VEŘEJNÝCH PROSTRANSTVĪ		STUPEŇ	ŪZ. STUDIE
			ZAK. ČĪS.	2/II/10
			MĚŘĪTKO	1:1000
			DATUM	09/2010
		ČĪS. VÝKR.	04	