





















grafické záznamení	pops
	HRANICE ŘEŠENÉHO ÚZEMÍ
	VYZNAČENÍ PLOCH ZMĚNY Č. 15 OZNAČENÍM - ZASTAVITELNÁ PLOCHA
	VYZNAČENÍ PLOCH ZMĚNY Č. 15 OZNAČENÍM - PLOCHA ZMĚNY V KRAJINĚ
	AKTUALIZOVANÁ HRANICE ZASTAVITELNÝCH PLOCH PLÁTEVNÉHO ÚP (Z POHLEDU VÝHODNOSTI NEDODÁČ ZEMĚNÍ)
	ŘEŠENÁ HRANICE ZASTAVITELNÝCH PLOCH PLÁTEVNÉHO ÚP
	HRANICE PLOCH Z OZNAČENÍ V ÚZEMÍ VYZNAČENÝCH Z POHLEDU VÝHODNOSTI TŘÍDY V PLÁTEVNÉHO ÚP
	ŘEŠENÉ VYZNAČENÍ ZASTAVITELNÝCH ÚZEMÍ
	ZASTAVĚNÉ ÚZEMÍ AKTUALIZOVANÉ K DATU 31.07.2020
	ZASTAVĚNÉ ÚZEMÍ VÝMĚNÉ V PLÁTEVNÉ ÚZEMNÍM PLÁNU (JUNOŘ 2020)
	HRANICE BPEI
	8.37.16 KÓD BPEI, TŘÍDA OCHRANY
	BPEI 1. TŘÍDY OCHRANY
	BPEI 11. TŘÍDY OCHRANY
	BPEI 11. TŘÍDY OCHRANY
	PLOCHY INVESTIC DO PŮDY - ODPOVĚDNĚ
	PUPFI
	VÍDELOVNOST 10 M OD HRANICE USA
	ÚČELOVÉ KOMUNIKACE
	PLOCHA ŽABOŘÍ ŽFV VYZNAČENÁ VE ZMĚNĚ Č. 1 ÚZEMNÍHO PLÁNU
	NAVÁZNUTÍ NEZEMĚDĚLSKÉ PŮDY ŽPF1 DO ŽPF2