Ucítíte jarní vánek i teplo letních dnů. Zvídaví si mohou přečíst, kde a kolik sadů má společnost RUDOLF JELÍNEK. Třetí dveře vedou do virtuálního světa. Tento prostor se nazývá pracovně „Švestka", a to proto, že se návštěvník na šest minut skutečně stane švestkou. Budete se natřepávat na traktoru, stoupat destilační kolonou nebo zrát v dubovém sudu. Zážitek bude určitě výjimečný, nic podobného totiž v Česku ještě není. Toto zastavení pobaví návštěvníky napříč generacemi. V poslední části si budete připadat jako v destilérce, jen v koncentrované podobě. Kvašení, destilace, zrání, stáčecí linka. Dozvíte se něco o kosher výrobcích, v kvízech můžete otestovat své znalosti a na závěr si lze vyrobit vlastní etiketu. Tu vám v prodejně vytisknou a nalepí na vybranou láhev. Tím ale exkurze nekončí. Bez ochutnávky by to nebylo ono. Součástí prohlídky je ochutnávka tří ovocných pálenek a tří typických valašských jednohubek. Nezapomněli zde ale i na mladší ročníky a řidiče. Ti si mohou na baru pochutnat na švestkové limonádě.

Součástí prohlídky je také návštěva virtuálního světa

Degustační bar Muzea slivovice

Degustační bar

Středobodem veškerého dění je stylový „jelínkovský" bar. Kromě tradičních i méně tradičních pálenek značky R. JELÍNEK, jejich degustačních setů či míchaných nápojů můžete okusit také zmiňované valašské „tapas". Ke slivovici patří dobrý špek, ředitelský škvarek nebo třeba špetrnka. A že nevíte, co to špetrnka je? Přijďte ji ochutnat! Při odchodu se stavte v prodejně, kde najdete kompletní portfolio pravých ovocných destilátů R. JELÍNEK, řadu Gold Cock whisky, Slováckou borovičku, ale i tradiční švestkové produkty jako povidla, čaje nebo sušené švestky. Všechno z vlastní produkce! Nabídku doplňují zajímavé propagační předměty, například luxusní dřevěné pero nebo veselé ponožky s motivy švestek a hrušek. Brána slivovicového království je otevřená každý den! Nezbývá než dodat: „S chutí do švestek!"

i Info

Výchozí místa: Nejblíže muzeu se nachází stanice MHD Malostranská. Sem vás dopraví metro linky A či tramvaje č. 1, 2, 7, 12, 14, 15, 17, 18, 20, 22, 25 a 27.

K návštěvě: Muzeum slivovice R. JELÍNEK:

- Adresa: U Lužického semináře čp. 116, Praha 1 – Malá Strana
- Aktuální otevírací dobu včetně vstupného najdete na webových stránkách muzea.
- Kontakt: info@muzeumslivovice.cz, +420 724 814 034, www.muzeumslivovice.cz

Rezervujte si svoji exkurzi už teď na webových stránkách muzea nebo přímo na místě v prodejně.

Strom života na vrcholu kopce Vejdoch

Po Cestě života
aneb Z Jám až ke Stromu života

Text: Ing. Rostislav Novák foto: Pavel Juráček

Nadpis tohoto článku by mohl evokovat ledacos. My však stále zůstáváme věrni turistice a společně se vydáme do obce Jámy, která leží mezi Žďárem nad Sázavou a Novým Městem na Moravě, jižně pod vrchem Vejdoch (663 m). Zdejší dominantou je od roku 2018 pískovcový Strom života, k němuž nás od poloviny září letošního roku dovede 10 zastavení Cesty života.

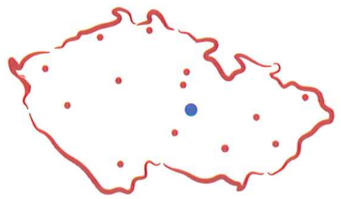

Z Jám...

Jámy svůj název získaly podle kutacích jam na dobývání stříbra. Obec je svou rozlohou jednou z největších ve žďárském okrese a zároveň patří mezi nejstarší na celé Vysočině. Její historie sahá až k roku 1252. Jámy byly pravděpodobně prvním místem, které lokátor Přibyslav po roce 1240 kolonizoval založením zemědělského dvora. Obec totiž měla největší výměru orné půdy z klášterního panství, a proto zde byl postaven i klášterní mlýn. Když Jámy v roce 1888 zachvátil velký požár, hned o rok později tu byl založen sbor dobrovolných hasičů, jeden z prvních na Moravě. Klasicistní kostel sv. Martina s 22 m vysokou věží



První zastavení Cesty života – ústředním tématem je zde víra



„Vděk" alias čtvrté zastavení. Dvě podpírající se desky mají představovat dítě a rodiče – vyjádření vděku za provázení životem

místní zástavbě vévodí od roku 1792. Zároveň s kostelem byla postavena také fara s mansardovou střechou, která hostila několik významných osobností. Byl tu ubytován třeba Karel Havlíček Borovský a během prusko-rakouské války princ Albrecht Pruský. Než se vydáte vzhůru na vrchol kopce Vejdoch, který bude příslovečnou třešničkou vašeho výletu, zastavte se ještě u pomníku faráře Václava Bezděka, který tu působil v letech 1878–1890. Páter se totiž velkou měrou zasloužil o obnovení obce po ničivém požáru, zakládal místní hasičský sbor, dokonce se podílel na stavbě silnic.

...po Cestě života...

Již samotná cesta z obce na vrchol Vejdochu nabízí vskutku nevšední zážitek. Absolvujete zde totiž tzv. Cestu života, kterou vytvořil kovář Josef Tulis. Na deseti zastaveních (jednotlivých kamenech) vás bude provázet pozitivní desatero životních zásad – přikázání, která by měl každý z nás na životní pouti dodržovat. Ústředními tématy jsou: víra, úcta, odpočinek, vděčnost, život, věrnost, poctivost, pravda, rodina a štědrost. Doprovodné verše, které si můžete stáhnout z QR kódů, jsou ovlivněny životními prožitky 97leté Rudolfy Vrbecké z Nového Města na Moravě. Jak řekl při žehnání této cesty v neděli 19. září letošního roku starosta obce Jámy Jiří Šikl, cílem je nevnucovat myšlenku, ale během klidné procházky navodit zamyšlení nad sebou samým, možná se vrátit k samému zrození.

...až ke Stromu života

Zdánlivě nevysoký kopec Vejdoch má neobyčejně silného genia loci. Je z něj výhled do všech světových stran, čímž se nemůže pochlubit většina osmistovek Žďárských vrchů. Na vrcholku spatříte celkem tři stromy – dva krajní jsou lípy velkolisté, zasazené k 50. výročí založení



Šesté zastavení odkazuje na biblické přikázání „Nesesmilníš"

Československé republiky, a mezi nimi se od roku 2018 nachází tzv. Strom života. Jedná se o kamenný kříž složený ze dvou kusů božanovského pískovce, který je jedním z nejtvrdších pískovců u nás, tvořený mladými kmínky, které se spojují a proplétají do podoby kříže, symbolu víry žijící v srdcích zdejších lidí. Osm pramenů lipových kmínků připomíná letopočty končící osmičkou, které se mezi sebou prolínají a symbolizují víru v budoucnost, státnost a poděkování lidem, kteří se v minulém století zasloužili o vybudování našeho státu. Otcem myšlenky na zhotovení tohoto jedinečného díla je opět starosta obce Jámy Jiří Šikl, kterému se o tom prý zdálo ve snu. V té době se v obci náhodou pohyboval akademický sochař Petr Váňa, mimo jiné autor repliky nedávno postaveného mariánského sloupu na Staroměstském náměstí v Praze. Mistra Váňu starostova myšlenka velmi zaujala a již za devět měsíců dílo s pomocí svého asistenta Hynka Shejbala vytesal ve svém ateliéru ve středočeském Karlíku. Jen pro úplnost pak doplňme, že menší úpravy provedl ještě při vztyčení Stromu života dne 18. září 2018. Slavnostní odhalení pak proběhlo krátce před svátkem sv. Václava, dne 23. září 2018, a to za účasti 800 přihlížejících a brněnského biskupa Vojtěcha Cikrleho, který Stromu života požehnal. V anketě Zlatá jeřabina Kraje Vysočina za rok 2018 se právě tento počin umístil díky hlasování lidí na 3. místě v kategorii Kulturní aktivita. A co vše můžete z Vejdochu při dobré viditelnosti spatřit? Celkem 14 kostelních věží

Soutěž s časopisem Turista

Anketní lístek – vyhrajte s časopisem Turista

Každý čtenář časopisu Turista má možnost vyhrát zajímavou odměnu. Při správné odpovědi na otázku, kterou najdete na následující straně tohoto anketního lístku, můžete získat jednu ze tří cen.

Tento anketní lístek slouží i milovníkům křížovek – napište tajenku křížovky a budete zahrnuti do losování o tři zajímavé knižní publikace. Správné znění tajenky uveďte na následující stranu anketního lístku.

Odpovědi posílejte na anketním lístku **na adresu redakce časopisu Turista, Štefánikova 63, 150 00 Praha 5,** nebo e-mailem na adresu **turista@lideahory.cz do 30. listopadu 2021.** Vylosovaní výherci budou zveřejněni v časopisu Turista 1-2/2022, ceny jim budou zaslány do konce února 2022.

Dvě lípy velkolisté po stranách Stromu života byly vysazeny k 50. výročí založení Československa

a 60 obcí (včetně čtyř měst – celé Nové Město na Moravě, zčásti Žďár nad Sázavou, z Bystřice a Velkého Meziříčí jen pár budov), z nichž 45 je viditelných bez dalekohledu. Vidíme také 2 hrady (Zubštejn a Lipnici) a 6 rozhleden (Rosičku, Pípalku na Křemešníku, Krasněves, Fajtův kopec u Velkého Meziříčí, Karasín u Bystřice a Horní les nad Rovečným). Na Vejdochu jsou pod stromy instalovány masivní dřevěné lavice, na nichž si můžete nejen odpočinout, ale také třeba meditovat. Pan starosta si prý dokonce přál, aby toto místo bylo místem samoty pro ty, kteří potřebují být z jakéhokoliv důvodu bez dalších lidí, aby se sem lidé nebáli přijít třeba i vyplakat. Místo je však natolik malebné, že to zde napadne asi jen málokoho.

i Info

Výchozí místa: V obci Jámy zastavují autobusové linky jezdící na trase Mirošov – Žďár nad Sázavou a Dolní Rožínka – Žďár nad Sázavou. Parkoviště se nachází u místního hřbitova.
Mapa KČT: č. 48 – Žďárské vrchy
Zajímavá místa v okolí: bývalý cisterciácký klášter s bazilikou Nanebevzetí Panny Marie a sv. Mikuláše a s poutním kostelem sv. Jana Nepomuckého na Zelené hoře ve Žďáru nad Sázavou (10 km od obce Jámy)

Anketní lístek – vyhrajte s časopisem Turista

ROCK POINT

Partnerem časopisu Turista 11/2021 je společnost Rock Point.

Soutěžní otázka pro čtenáře Turisty:

Rock Point v říjnu otevřel velkou outdoorovou prodejnu v Brně, kde se vybavíte na všechna vaše outdoorová dobrodružství. Kde se tato prodejna nachází?

A) Masarykova ulice; B) OC Olympia; C) Galerie Vaňkovka

Za správně zodpovězenou otázku máte možnost získat tyto hodnotné ceny:
3× láhev Rock Point Nalgene limited edition

Adresa + e-mail odesílatele: .....

.....

Odpověď na otázku

.....

Tajenka křížovky

Rodí se nová běžecká výzva: 216 km napříč Krušnými horami

Text: Jakub Cejpek, člen Rock Point Teamu foto: Rob Trnka

Vloni jsme s Šumavou vsadili na jistotu, ale letos jsme pro další Rock Point běžeckou výzvu vybrali méně známé Krušné hory. O to více jsme se těšili, co nás během 5 dní na více než 200 km potká. Byli jsme nadšeni!

5 maratonů v 5 dnech

Už když jsme se v květnu 2020 loučili v Nové Peci, říkali jsme si v cílové euforii, jak se těšíme na repete. A díky elánu hlavního organizátora Honzy Krabce na to opravdu došlo. Akci jsme protáhli o další den, přidali 56 km a vyrazili na severozápadní hranici naší vlasti. Vyšla z toho linie spojující Děčín s Kraslicemi s délkou kolem 210 km a převýšením 4000 m. Krušné hory jsme obohatili o malebný Děčínský Sněžník a Tiské stěny. A tím naskočily i výškové metry.

Hvězdná běžecká i organizační parta

Ve čtyřčlenné běžecké partě byli šumavští matadoři Mužajs s Filipem. K nim přibyli Soňa a Aleš. Ti ale samozřejmě nebyli žádnými běžeckými nováčky. Běželo se opět etapově a nalehko za obětavé podpory Karla, který s dodávkou vždy čekal na místech, kde bylo potřeba, a perfektně zásobovval hladové a žíznivé sportovce.

4 běžci a 3 elektrocyklisti

Tým pořizující dokumentaci pronásledoval běžce po celé trase na elektrokolech. To proto, aby byla co nejlépe zachycena atmosféra celé akce. Ta byla od začátku do konce neskutečně optimistická, kamarádská a prošpikovaná množstvím vtipů. Náhodným turistům, kterých bylo opravdu poskrovnu, se většinou nabízel pohled na čtveřici běžců a kolem nich kroužící tři elektrocyklisty. Vše běželo jak namazaný stroj a jediný zádrhel nastával v prvních dnech u polední obědové pauzy. Polévka, smažený sýr a dvě sklenice Kofoly dokážou běžecký elán jaksepatří vysát.

Pohoří mnoha tváří

Mnohá místa Krušných hor, kterými jsme se pohybovali, jsem znal, ale až tento přeběh mi přinesl o tomto pohoří ucelený dojem. Příroda je tu krásná a místy divoká, výhledy na komíny a chladicí věže elektráren neopakovatelné a hraniční přechody bizarní. Z měst a vesnic je cítit zašlá sláva i hrdost bohaté hornické minulosti. Pohyb tu není svázaný tolika omezeními, jako je tomu v národních parcích, a turistů je tu – až na známá epicentra – pomálu.

216 kilometrů s úsměvem na tváři

Když jsme se pátý den v Kraslicích loučili, bylo nám líto, že to celé končí. Kilometrovník se nakonec zastavil až na čísle 216, ale běžci zdaleka nevypadali nějak vyčerpaně. I u této akce platí, že když něco pěkného končí, tak další výzvy mohou začít. Tato výzva se připravuje pro příští rok. Více o Rock Point výzvě napříč Krušnými horami a Šumavou najdete na Rock Point blogu www.rockpoint.cz.